



Piano di Emergenza Comune di Sizzano

Provincia di Pavia

Carta di dettaglio del Rischio di Esondazione Via F.lli Cervi Scenario ES_03

SCALA GRAFICA

Approvato con DCC n. del .././2017

Aggiornamento: OTTOBRE 2017

Dr. geologo Cristina Iarabek

FASE DI ALLARME

LEGENDA

ZONA DI PERICOLOSITA' PER ESONDAZIONE



Possibile area di esondazione **Ee**

POTENZIALI BERSAGLI IN AREA DI RISCHIO



fabbricato coinvolgibile: alto rischio (**3** n° civico)



fabbricato coinvolgibile: medio rischio (**3** n° civico)




fabbricato coinvolgibile: basso rischio (**3** n° civico)



fabbricato potenzialmente isolato (**3** n° civico)

Viabilità coinvolgibile **Via Casatico, via dell'Oratorio**

Reti Tecnologica coinvolgibile 

STRUTTURE E SUPERFICI STRATEGICHE



Area di Accoglienza (**A_01**)



Area di Attesa (**A_09**)



STRUTTURA STRATEGICA (**S_01**)

ATTIVITA' IN FASE DI ATTENZIONE



1 Punti di controllo idraulico

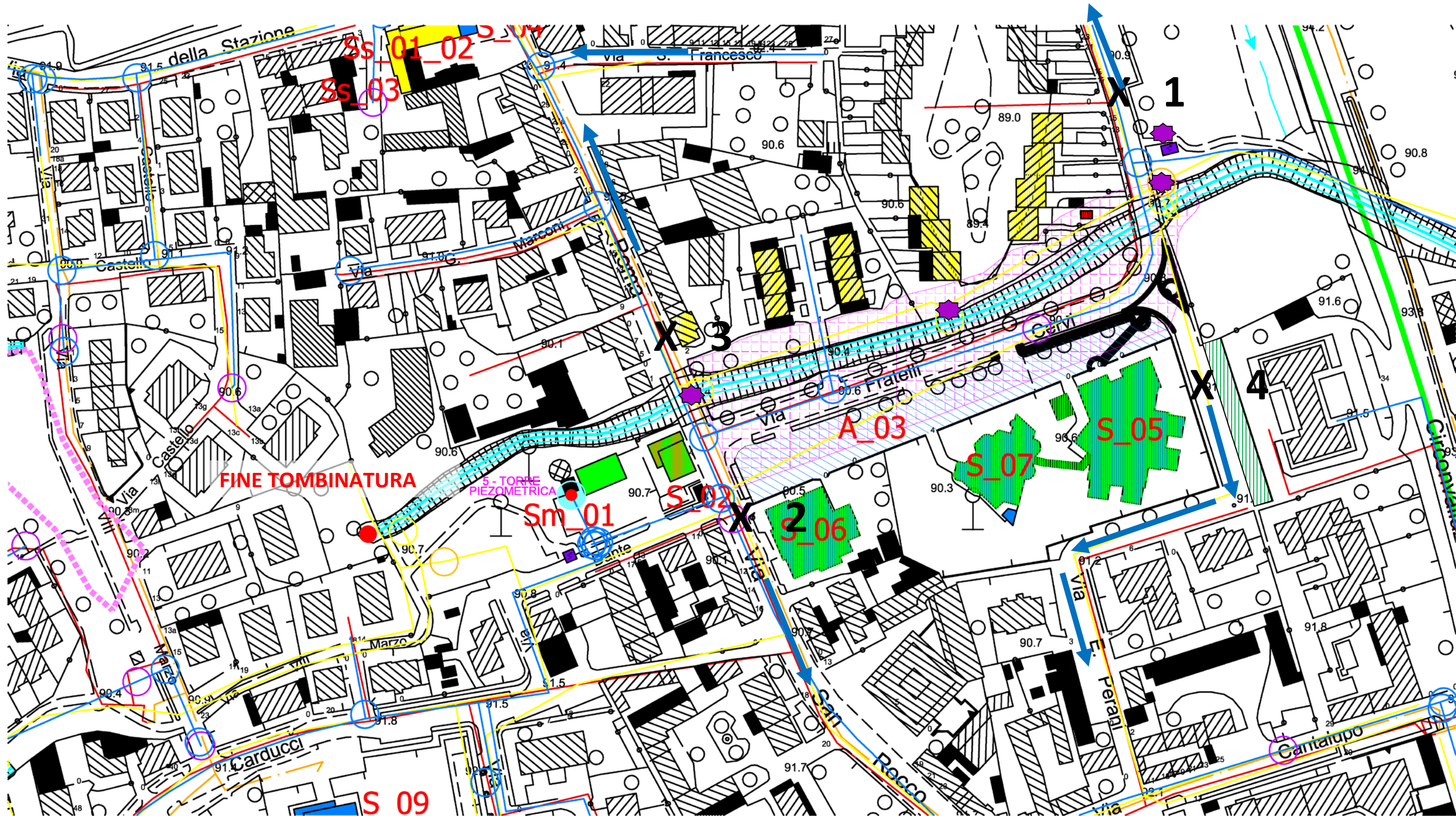
X Predisposizione di cancelli sulla viabilità

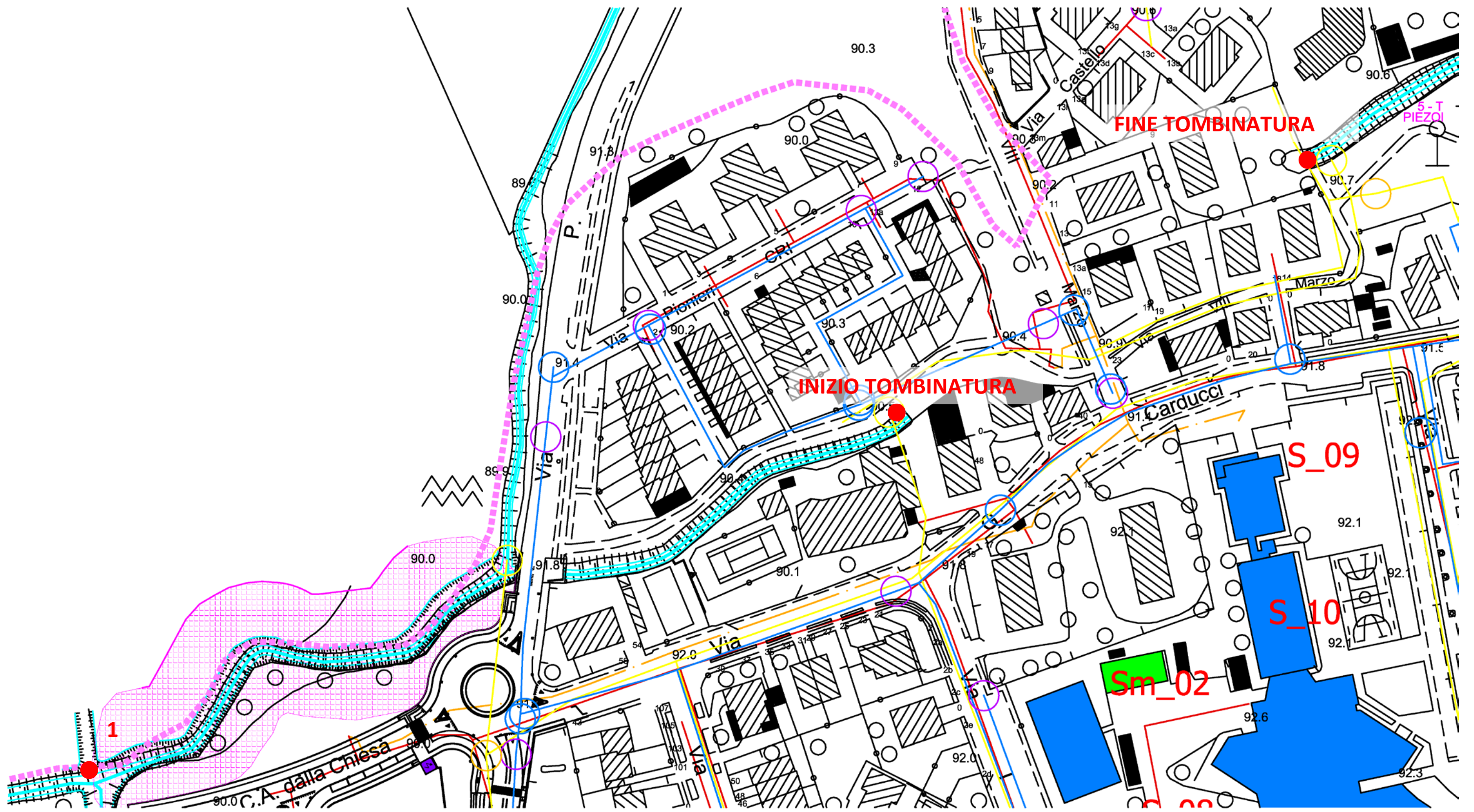


Direzione percorso viabilità alternativa



Direzione percorso "VIA DI FUGA"





FINE TOMBINATURA

INIZIO TOMBINATURA

S_09

S_10

Sm_02

**S-T
PIEZOI**

1

Via C.A. dalla Chiesa

Via P. Prometei

Via Carducci

Via

90.3

90.6

89

90.0

85.9

90.0

91.8

90.0

91.8

90.0

90.3

90.1

92.0

91.8

92.0

92.0

92.0

92.1

92.1

92.1

92.6

92.3

90.4

90.9

91.2

91.6

91.8

91.8

91.8

91.8

91.8

91.8

91.8

91.8

91.8

90.2

90.2

90.2

90.2

90.2

90.2

90.2

90.2

90.2

90.2

90.2

90.2

90.2

90.2

90.2

90.2

90.2

90.2

90.2

90.5

90.5

90.5

90.5

90.5

90.5

90.5

90.5

90.5

90.5

90.5

90.5

90.5

90.5

90.5

90.5

90.5

90.5

90.5

90.7

90.7

90.7

90.7

90.7

90.7

90.7

90.7

90.7

90.7

90.7

90.7

90.7

90.7

90.7

90.7

90.7

90.7

90.7

90.7

90.7

90.7

90.7

90.7

90.7

90.7

90.7

90.7

90.7

90.7

90.7

90.7

90.7

90.7

90.7

90.7

90.7

90.7

90.7

90.7

90.7

90.7

90.7

90.7

90.7

90.7

90.7

90.7

90.7

90.7

90.7

90.7

90.7

90.7

90.7

90.7

90.7

90.7

90.7

90.7

90.7

90.7

90.7

90.7

90.7

90.7

90.7

90.7

90.7

90.7

90.7

90.7

90.7

90.7

90.7

90.7

90.7

90.7

90.7

90.7

90.7

90.7

90.7

90.7

90.7

90.7

90.7

90.7

90.7

90.7

90.7

90.7

90.7

90.7

90.7

90.7

90.7

90.7

90.7

90.7

90.7

90.7

90.7

90.7

90.7

90.7

90.7

90.7

90.7

90.7

90.7

90.7

90.7

90.7

90.7

90.7

90.7

90.7

90.7

90.7

90.7

90.7

90.7

90.7

90.7

90.7

90.7

90.7

90.7

90.7

90.7

90.7

90.7

90.7

90.7

90.7

90.7

90.7

90.7

90.7

90.7

90.7

90.7

90.7

90.7

90.7

90.7

90.7

90.7

90.7

90.7

90.7

90.7

90.7

90.7

90.7

90.7

90.7

90.7

90.7

90.7

90.7

90.7

90.7

90.7

90.7

90.7

90.7

90.7

90.7

90.7

90.7

90.7

90.7

90.7

90.7

90.7

90.7

90.7

90.7

90.7

90.7

90.7

90.7

90.7

90.7

90.7

90.7

90.7

90.7

90.7

90.7

90.7

90.7

90.7

90.7

90.7

90.7

90.7

90.7

90.7

90.7

90.7

90.7

90.7

90.7

90.7

90.7

90.7

90.7

90.7

90.7

90.7

90.7

90.7

90.7

90.7

90.7

90.7

90.7

90.7

90.7

90.7

90.7

90.7

90.7

90.7

90.7

90.7

90.7

90.7

90.7

90.7

90.7

90.7

90.7